







**Starkregengefahrenkarte**  
Detailkarte

**Legende:**

-  Gebäude
-  Modellrand

**Maximale Überflutungstiefen  
extremes Abflussereignis, verschlämmt**

nicht generalisiert

-  5 - 10 cm
-  >10 - 50 cm
-  >50 - 100 cm
-  > 100 cm

**Projekttitle:**  
Starkregenerisikomanagement Stadt Heidenheim

**Kartenhintergrund:**  
© Landesamt für Geoinformation und Landentwicklung  
Baden-Württemberg (LGL) www.lgl-bw.de

**Geodätische Grundlagen**  
Abbildung: Gauß- Krüger 3  
Projektion: Transverse Mercator  
Datum: Bessel 1841

**Auftraggeber:**



**Heidenheim**  
an der Brenz

**Bearbeitung:** **Bearbeitungsstand:** 17.09.2019



**BJÖRNSEN BERATENDE INGENIEURE**  
Björnsen Beratende Ingenieure GmbH, Maria Trost 3, 56070 Koblenz  
Telefon Nr.: 0261/8851-0, Fax Nr.: 0261/805725

